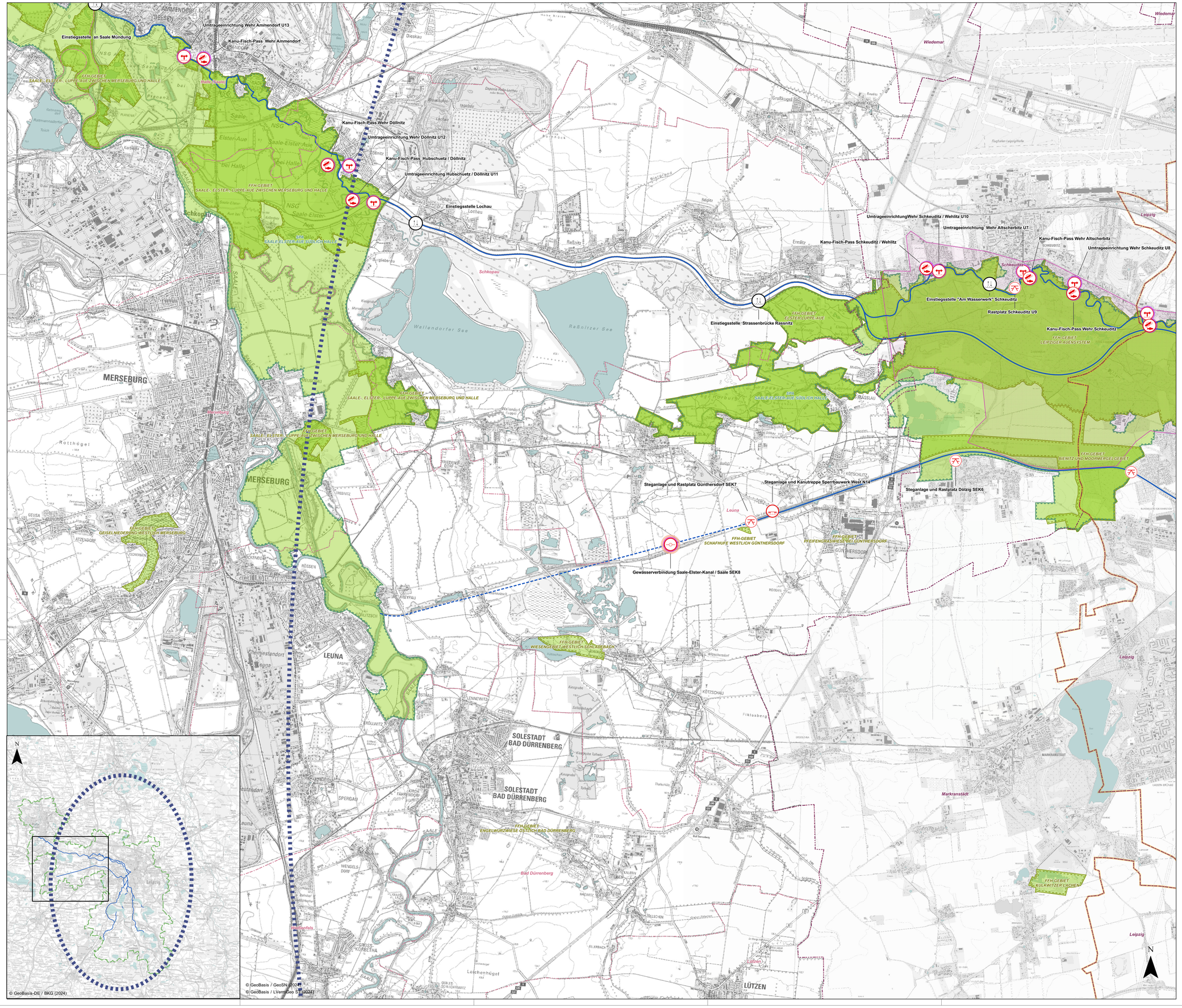


## Projekttyp

- Rastplatz und Wassserwanderrastplatz
- BIWAK-Platz, Zeltplatz, DKV-Station
- Kanu-Fisch-Pass
- Umtrageeinrichtung
- Steg und Stufenanlage
- Ein- und Ausstiegstelle
- Häfen- und Segelstützpunkte, Bootsanleger
- Gewässerverbindung / - ausbau
- Schleuse Alte Elster (bei Freilegung der Alten Weißen Elster im Verfahren des Freistaates Sachsen)
- Entwicklungsschwerpunkt an den Tagebauseen

Die Einzelprojekte der WTNK-Fortschreibung sind eingehend auf vorgelagerter Ebene geprüft. Als vorbereitender Schritt der Bauleitplanung sind die Ergebnisse anhand von SUP-Steckbriefen aufbereitet. Die Lage der Einzelprojekte ist überschlägig verortet.

## Weitere Projekttypen

außerhalb dieser WTNK-Fortschreibung, nachrichtliche Darstellung

- Schleuse
- Kanuverleih
- Profiländerung

Neben den Projekten, die Gegenstand der Fortschreibung des Wassertouristischen Nutzungskonzeptes sind, sind weitere, bereits umgesetzte Projekte dargestellt. Die Lage der Einzelprojekte ist überschlägig verortet.

## Planungsstand der Einzelprojekte

- geplant
- geplant mit Alternativvorschlag (Variante)
- zugelassen oder realisiert zwischen Mitte 2016 und Anfang 2024
- realisiert bis Mitte 2016

Die Nutzungsvarianten U12, U11, U10, U9, U8, U7 , U6 , U4, U3 sind jeweils mit zwei Symbolen dargestellt. Geplant ist jedoch lediglich eine Nutzung an einem Standort.

Das aus dem Jahr 2005 / 2007 stammende Wassertouristische Nutzungskonzept (WTNK) wird seit 2017 fortgeschrieben. Die Konzepterstellung der WTNK-Fortschreibung samt Alternativen wurde im Rahmen eines gesamträumlichen, gemeinschaftlich-interkommunalen Abstimmungsprozesses durchgeführt. Dabei wurde aufbauend auf vorangegangenen Konzepten wie dem BIWAK-Konzept eine Projektkulisse entwickelt. Weitere Informationen zum jeweiligen Planugnsstand der Einzelprojekte sind im Erläuterungsbericht dokumentiert. Die tatsächliche Umsetzung der Einzelprojekte liegt in der Verantwortlichkeit des jeweiligen Projektträgers bzw. der Kommunen, sodass eine fortlaufende Umsetzung stattfindet.

## Oberflächengewässer

- Bootskurs
- Stillgewässer

Im Zuge der WTNK-Fortschreibung ist das Gewässernetz betrachtet.
Die Bootskurse als Gegenstand der WTNK-Fortschreibung sind im Erläuterungsbericht beschrieben.

## Schutzgebietssystem Natura 2000

- FFH-Gebiet
- Vogelschutzgebiet

Im Selbstverständnis einer Entwicklung von wassertouristischen Nutzungsangeboten im Einklang mit den Anforderungen von Naturschutz und Gewässerökologie ist eine umfassende umweltplanerische Bewertung durchgeführt und eine ergebnisbezogene Darstellung von Maßnahmen zur Lenkung und Steuerung des Wassertourismus vorgenommen. Die umfangreich geprüften, arten- und gebietsschutzrechtlichen Belange sind in Unterlage 4 dokumentiert.

## Interkommunale Integration

- Touristischer Gewässerverbund Leipziger Neuseenland gem. Regionalplan Leipzig-Westsachsen (Z 2.3.3.3.7; Z 2.3.3.3.8)
- Konzeptbereich: Kommunen der Fortschreibung des Wassertouristischen Nutzungskonzeptes (WTNK) 2030
- Flächenumgriff zum integrierten, gesamträumlichen Auenentwicklungskonzept
- Geltungsbereich des Städtebaulichen Entwicklungskonzeptes der Stadt Leipzig
- Gemeinde im Freistaat Sachsen
- Gemeinde in Sachsen-Anhalt


Auftraggeber:

Grüner Ring Leipzig, vertreten
durch die Stadt Leipzig
Amt für Stadtgrün und Gewässer
Prager Straße 118 - 136, 04317 Leipzig

Stadt Leipzig
Amt für Stadtgrün und Gewässer

Grüner Ring Leipzig

Auftragnehmer:

Bosch & Partner GmbH
Petenkoferstr. 24
80336 München
www.boschpartner.de

bosch & partner

BioCart - Ökologische Gutachten & Studien
Dipl.-Ing. (FH) Jens Kipping
Albrecht-Dürer-Weg 8
04425 Taucha / Leipzig
www.biocart.de

BioCart

Rechtsanwälte Füßer & Kollegen
Dr. Marcus Lau
Martin-Luther-Ring 12
04109 Leipzig
www.fuesser.de

Füßer & Kollegen
Rechtsanwälte


Projekt:

**Fortschreibung des Wassertouristischen Nutzungskonzeptes (WTNK) 2030**

Karte:

**Übersichtskarte**
**Projektkulisse zur WTNK-Fortschreibung 2030**

Datengrundlagen:
Natura-Gebiete (LAU 2020, LfULG 2024), Verwaltungsgebiete (BKG 2021), Stillgewässer (GeoSN 2021, LVermGeo 2022)

Stand: 05.08.2024

0,5 0 0,5 1 1,5 2 Km

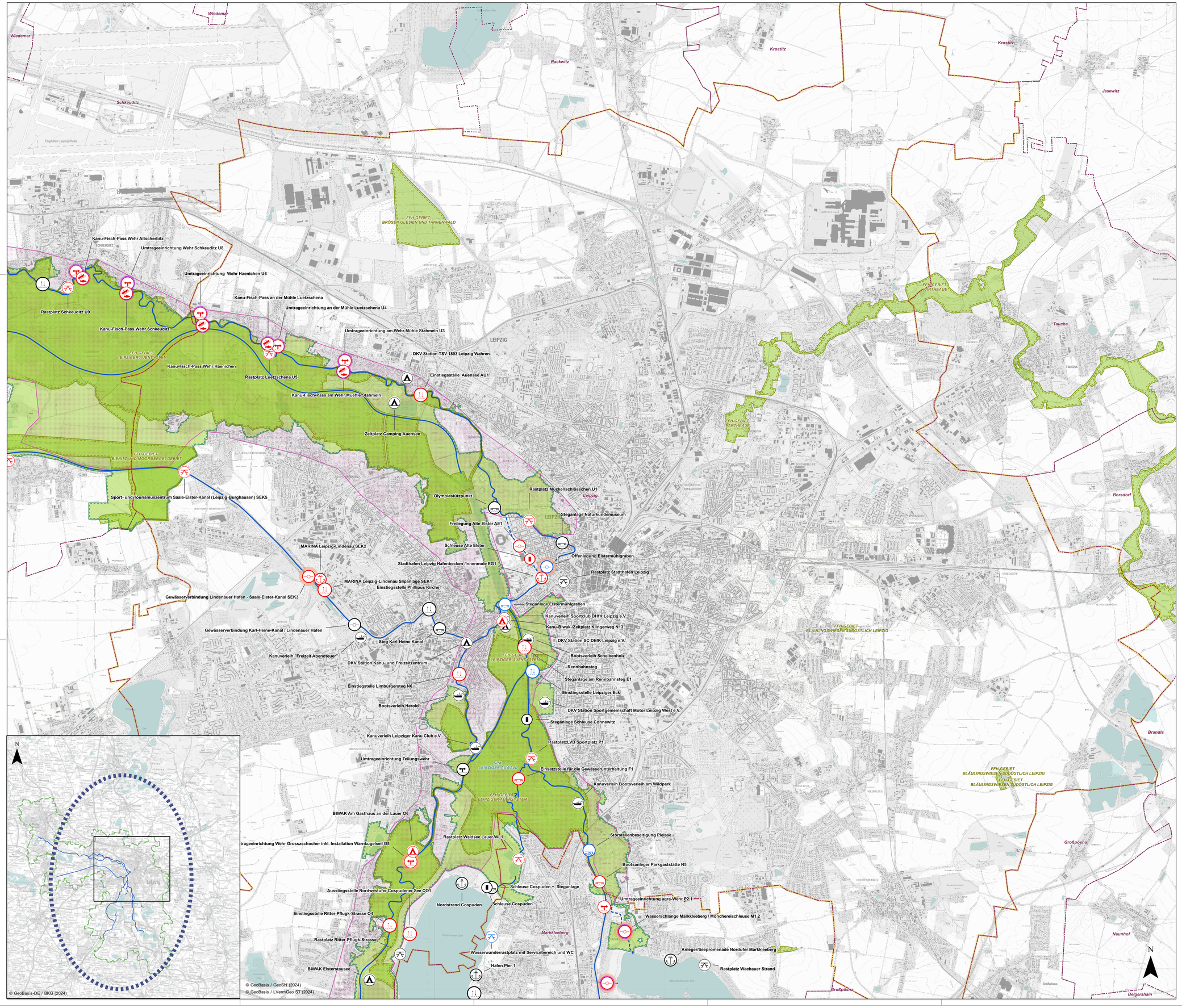


## Projekttyp

- Rastplatz und Wassserwanderrastplatz
- BIWAK-Platz, Zeltplatz, DKV-Station
- Kanu-Fisch-Pass
- Umtrageeinrichtung
- Steg und Stufenanlage
- Ein- und Ausstiegstelle
- Häfen- und Segelstützpunkte, Bootsanleger
- Gewässerverbindung / - ausbau
- Schleuse Alte Elster (bei Freilegung der Alten Weißen Elster im Verfahren des Freistaates Sachsen)
- Entwicklungsschwerpunkt an den Tagebauseen

Die Einzelprojekte der WTNK-Fortschreibung sind eingehend auf vorgelagerter Ebene geprüft. Als vorbereitender Schritt der Bauleitplanung sind die Ergebnisse anhand von SUP-Steckbriefen aufbereitet. Die Lage der Einzelprojekte ist überschlägig verortet.

## Weitere Projekttypen

außerhalb dieser WTNK-Fortschreibung, nachrichtliche Darstellung

- Schleuse
- Kanuverleih
- Profiländerung

Neben den Projekten, die Gegenstand der Fortschreibung des Wassertoursitischen Nutzungskonzeptes sind, sind weitere, bereits umgesetzte Projekte dargestellt. Die Lage der Einzelprojekte ist überschlägig verortet.

## Planungsstand der Einzelprojekte

- geplant
- geplant mit Alternativvorschlag (Variante)
- zugelassen oder realisiert zwischen Mitte 2016 und Anfang 2024
- realisiert bis Mitte 2016

Die Nutzungsvarianten U12, U11, U10, U9, U8, U7 , U6 , U4, U3 sind jeweils mit zwei Symbolen dargestellt. Geplant ist jedoch lediglich eine Nutzung an einem Standort.

Das aus dem Jahr 2005 / 2007 stammende Wassertouristische Nutzungskonzept (WTNK) wird seit 2017 fortgeschrieben. Die Konzepterstellung der WTNK-Fortschreibung samt Alternativen wurde im Rahmen eines gesamträumlichen, gemeinschaftlich-interkommunalen Abstimmungsprozesses durchgeführt. Dabei wurde aufbauend auf vorangegangenen Konzepten wie dem BIWAK-Konzept eine Projektkulisse entwickelt. Weitere Informationen zum jeweiligen Planugnsstand der Einzelprojekte sind im Erläuterungsbericht dokumentiert. Die tatsächliche Umsetzung der Einzelprojekte liegt in der Verantwortlichkeit des jeweiligen Projektträgers bzw. der Kommunen, sodass eine fortlaufende Umsetzung stattfindet.

## Oberflächengewässer

- Bootskurs
- Stillgewässer

Im Zuge der WTNK-Fortschreibung ist das Gewässernetz betrachtet.
Die Bootskurse als Gegenstand der WTNK-Fortschreibung sind im Erläuterungsbericht beschrieben.

## Schutzgebietssystem Natura 2000

- FFH-Gebiet
- Vogelschutzgebiet

Im Selbstverständnis einer Entwicklung von wassertouristischen Nutzungsangeboten im Einklang mit den Anforderungen von Naturschutz und Gewässerökologie ist eine umfassende umweltplanerische Bewertung durchgeführt und eine ergebnisbezogene Darstellung von Maßnahmen zur Lenkung und Steuerung des Wassertourismus vorgenommen. Die umfangreich geprüften, arten- und gebietsschutzrechtlichen Belange sind in Unterlage 4 dokumentiert.

## Interkommunale Integration

- Touristischer Gewässerverbund Leipziger Neuseenland gem. Regionalplan Leipzig-Westsachsen (Z 2.3.3.3.7; Z 2.3.3.3.8)
- Konzeptbereich: Kommunen der Fortschreibung des Wassertouristischen Nutzungskonzeptes (WTNK) 2030
- Flächenumgriff zum integrierten, gesamträumlichen Auenentwicklungskonzept
- Geltungsbereich des Städtebaulichen Entwicklungskonzeptes der Stadt Leipzig
- Gemeinde im Freistaat Sachsen
- Gemeinde in Sachsen-Anhalt


Auftraggeber:

Grüner Ring Leipzig, vertreten
durch die Stadt Leipzig
Amt für Stadtgrün und Gewässer
Prager Straße 118 - 136, 04317 Leipzig

Stadt Leipzig
Amt für Stadtgrün und Gewässer

Grüner Ring Leipzig

Auftragnehmer:

Bosch & Partner GmbH
Petterkoferstr. 24
80336 München
www.boschpartner.de

bosch & partner

BioCart - Ökologische Gutachten & Studien
Dipl.-Ing. (FH) Jens Kipping
Albrecht-Dürer-Weg 8
04425 Taucha / Leipzig
www.biocart.de

BioCart

Rechtsanwälte Füßer & Kollegen
Dr. Marcus Lau
Martin-Luther-Ring 12
04109 Leipzig
www.fuesser.de

Füßer & Kollegen
Rechtsanwälte


Projekt:

**Fortschreibung des Wassertouristischen Nutzungskonzeptes (WTNK) 2030**

Karte:

**Übersichtskarte**
**Projektkulisse zur WTNK-Fortschreibung 2030**

Datengrundlagen:
Natura-Gebiete (LAU 2020, LfULG 2024), Verwaltungsgebiete (BKG 2021), Stillgewässser (GeoSN 2021, LVermGeo 2022)

Stand: 05.08.2024

0,5 0 0,5 1 1,5 2 Km

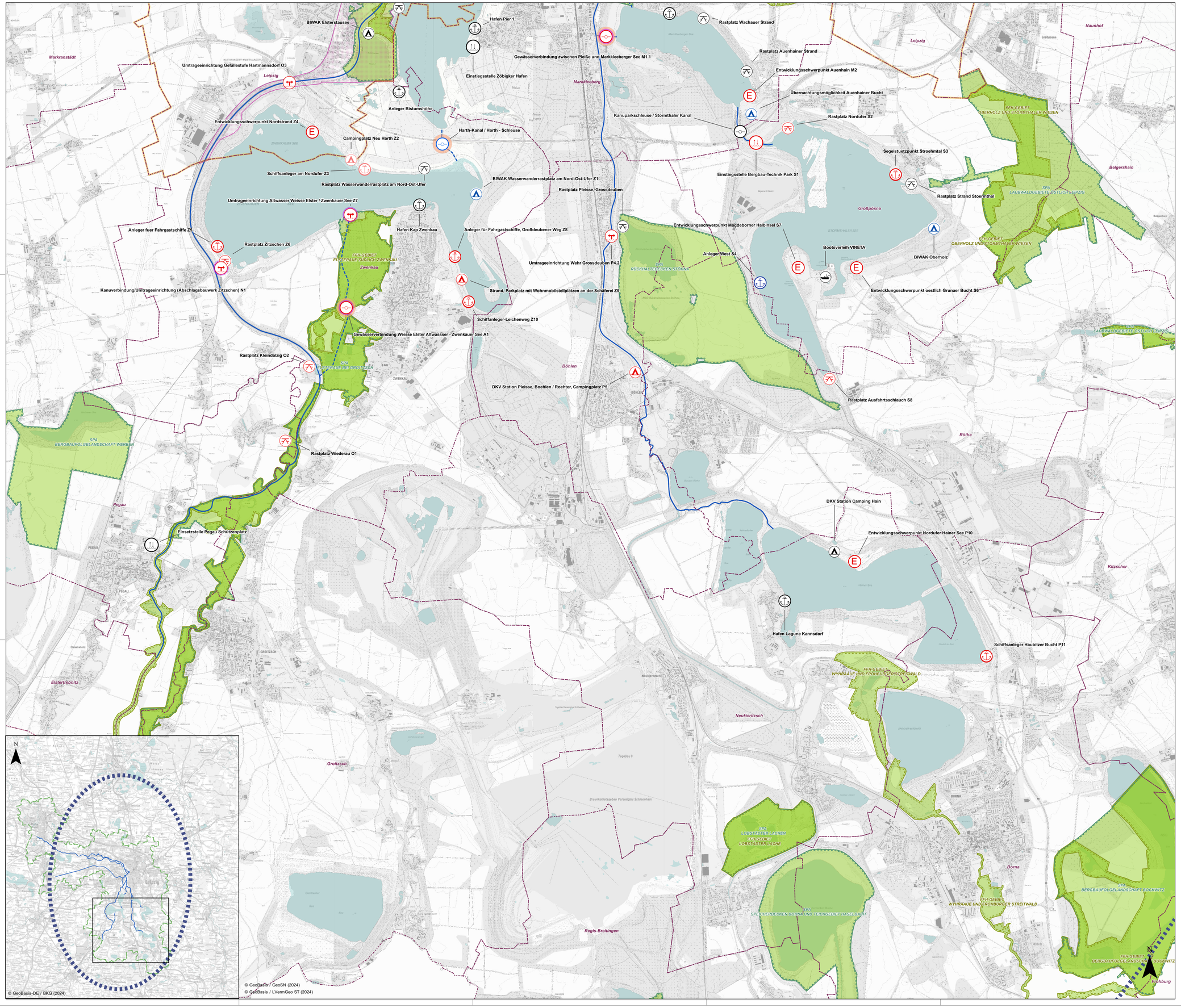


## Projekttyp

- Rastplatz und Wassserwanderrastplatz
- BIWAK-Platz, Zeltplatz, DKV-Station
- Kanu-Fisch-Pass
- Umtrageeinrichtung
- Steg und Stufenanlage
- Ein- und Ausstiegstelle
- Häfen- und Segelstützpunkte, Bootsanleger
- Gewässerverbindung / - ausbau
- Schleuse Alte Elster (bei Freilegung der Alten Weißen Elster im Verfahren des Freistaates Sachsen)
- Entwicklungsschwerpunkt an den Tagebauseen

Die Einzelprojekte der WTNK-Fortschreibung sind eingehend auf vorgelagerter Ebene geprüft. Als vorbereitender Schritt der Bauleitplanung sind die Ergebnisse anhand von SUP-Steckbriefen aufbereitet. Die Lage der Einzelprojekte ist überschlägig verortet.

## Weitere Projekttypen

außerhalb dieser WTNK-Fortschreibung, nachrichtliche Darstellung

- Schleuse
- Kanuverleih
- Profiländerung

Neben den Projekten, die Gegenstand der Fortschreibung des Wassertouristischen Nutzungskonzeptes sind, sind weitere, bereits umgesetzte Projekte dargestellt. Die Lage der Einzelprojekte ist überschlägig verortet.

## Planungsstand der Einzelprojekte

- geplant
- geplant mit Alternativvorschlag (Variante)
- zugelassen oder realisiert zwischen Mitte 2016 und Anfang 2024
- realisiert bis Mitte 2016

Die Nutzungsvarianten U12, U11, U10, U9, U8, U7 , U6 , U4, U3 sind jeweils mit zwei Symbolen dargestellt. Geplant ist jedoch lediglich eine Nutzung an einem Standort.

Das aus dem Jahr 2005 / 2007 stammende Wassertouristische Nutzungskonzept (WTNK) wird seit 2017 fortgeschrieben. Die Konzepterstellung der WTNK-Fortschreibung samt Alternativen wurde im Rahmen eines gesamträumlichen, gemeinschaftlich-interkommunalen Abstimmungsprozesses durchgeführt. Dabei wurde aufbauend auf vorangegangenen Konzepten wie dem BIWAK-Konzept eine Projektkulisse entwickelt. Weitere Informationen zum jeweiligen Planugnsstand der Einzelprojekte sind im Erläuterungsbericht dokumentiert. Die tatsächliche Umsetzung der Einzelprojekte liegt in der Verantwortlichkeit des jeweiligen Projektträgers bzw. der Kommunen, sodass eine fortlaufende Umsetzung stattfindet.

## Oberflächengewässer

- Bootskurs
- Stillgewässer

Im Zuge der WTNK-Fortschreibung ist das Gewässernetz betrachtet.
Die Bootskurse als Gegenstand der WTNK-Fortschreibung sind im Erläuterungsbericht beschrieben.

## Schutzgebietssystem Natura 2000

- FFH-Gebiet
- Vogelschutzgebiet

Im Selbstverständnis einer Entwicklung von wassertouristischen Nutzungsangeboten im Einklang mit den Anforderungen von Naturschutz und Gewässerökologie ist eine umfassende umweltplanerische Bewertung durchgeführt und eine ergebnisbezogene Darstellung von Maßnahmen zur Lenkung und Steuerung des Wassertourismus vorgenommen. Die umfangreich geprüften, arten- und gebietsschutzrechtlichen Belange sind in Unterlage 4 dokumentiert.

## Interkommunale Integration

- Touristischer Gewässerverbund Leipziger Neuseenland gem. Regionalplan Leipzig-Westsachsen (Z 2.3.3.3.7; Z 2.3.3.3.8)
- Konzeptbereich: Kommunen der Fortschreibung des Wassertouristischen Nutzungskonzeptes (WTNK) 2030
- Flächenumgriff zum integrierten, gesamträumlichen Auenentwicklungskonzept
- Geltungsbereich des Städtebaulichen Entwicklungskonzeptes der Stadt Leipzig
- Gemeinde im Freistaat Sachsen
- Gemeinde in Sachsen-Anhalt


Auftraggeber:

Grüner Ring Leipzig, vertreten
durch die Stadt Leipzig
Amt für Stadtgrün und Gewässer
Prager Straße 118 - 136, 04317 Leipzig

Stadt Leipzig
Amt für Stadtgrün und Gewässer

Grüner Ring Leipzig

Auftragnehmer:

Bosch & Partner GmbH
Petterkoferstr. 24
80336 München
www.boschpartner.de

BioCart - Ökologische Gutachten & Studien
Dipl.-Ing. (FH) Jens Kipping
Albrecht-Dürer-Weg 8
04425 Taucha / Leipzig
www.biocart.de

Rechtsanwälte Füßer & Kollegen
Dr. Marcus Lau
Martin-Luther-Ring 12
04109 Leipzig
www.fuesser.de


Projekt:

**Fortschreibung des Wassertouristischen Nutzungskonzeptes (WTNK) 2030**

Karte:

**Übersichtskarte**
**Projektkulisse zur WTNK-Fortschreibung 2030**

Datengrundlagen:
Natura-Gebiete (LAU 2020, LfULG 2024), Verwaltungsgebiete (BKG 2021), Stillgewässer (GeoSN 2021, LVermGeo 2022)

Stand: 05.08.2024

0,5 0 0,5 1 1,5 2 Km