









Legende

-  Untersuchungsräume
-  Vegetationsaufnahmen 2016 mit Nummern



Untersuchungsergebnisse zum FFH - Lebensraumtyp 3260 (Fließgewässer mit Unterwasservegetation)

- LRT 3260_Fließgewässer mit Unterwasservegetation (2016)
-  LRT mit Bewertung B (gut)
 -  LRT mit Bewertung C (mittel - schlecht)
 -  Entwicklungsfläche zum LRT
 -  kein LRT

LRT 3260_Fließgewässer mit Unterwasservegetation (Hellriegel Institut 2012)

-  LRT mit Bewertung B (gut)
-  Entwicklungsfläche zum LRT

Alle in den Untersuchungen 2011 (Hellriegel Institut 2012) erfassten Flächen des FFH-Lebensraumtyps 3260 befanden sich im Bewertungsstatus B (gut)

<p>Auftraggeber:</p> 	<p>Stadt Leipzig Amt für Stadtgrün und Gewässer</p>
<p>Auftragnehmer:</p> 	<p>IVL – Institut für Vegetationskunde und Landschaftsökologie Hirschrichenstr. 23 04105 Leipzig Tel.: 0341 - 6868890 Fax: 0341 - 68709891 E-mail: ivl.sachsen@ivl-web.de</p>
<p>Monitoring zum Wassertouristischen Nutzungskonzept im Leipziger Neuseenland Erfassung ausgewählter Arten und Lebensraumtypen im FFH-Gebiet "Leipziger Auensystem"</p>	
<p>Karte 2 - Süd: Untersuchungen zum FFH -Lebensraumtyp 3260 (Fließgewässer mit Unterwasservegetation) - Untersuchungsbereich Süd -</p>	
<p>Kartenfertigung: 12.12.2016</p>	<p>Herausgeber: Stadt Leipzig</p>
<p>Originalmaßstab: 1 : 10.000</p>	<p>Geobasisdaten: TK 25 © Staatsbetrieb Geobasisinformation und Vermessung Sachsen Jede weitere Vervielfältigung, Verwendung für sonstige Zwecke oder Weitergabe an sonstige Dritte ist unzulässig</p>

