

Der Weg ist das Ziel  
**WANDERWEGE IN**  
**DER REGION LEIPZIG**

---



# RHK 1998

## Die Entwicklungsziele

Für das Handlungsfeld Naherholung und Tourismus sind die Zielsetzungen der Entwicklung:

### Handlungsfeld Naherholung und Tourismus

1. Bestehende Einrichtungen und Flächen für Freizeit, Sport und Spiel, Kultur und Gastronomie sollen erhalten, aufgewertet, erweitert und besser bekanntgemacht werden.
2. Die Erreichbarkeit von Erholungseinrichtungen und Ausflugszielen über Rad-, Wander-, Reit- und Wasserwege soll verbessert werden. Initiativen zur Schaffung neuer Freizeitangebote werden gefördert, wobei ortsansässige Landwirte, Gewerbetreibende und die Bevölkerung einzubeziehen sind.



Das Fallobst zur Umweltechnologie-Route Nord



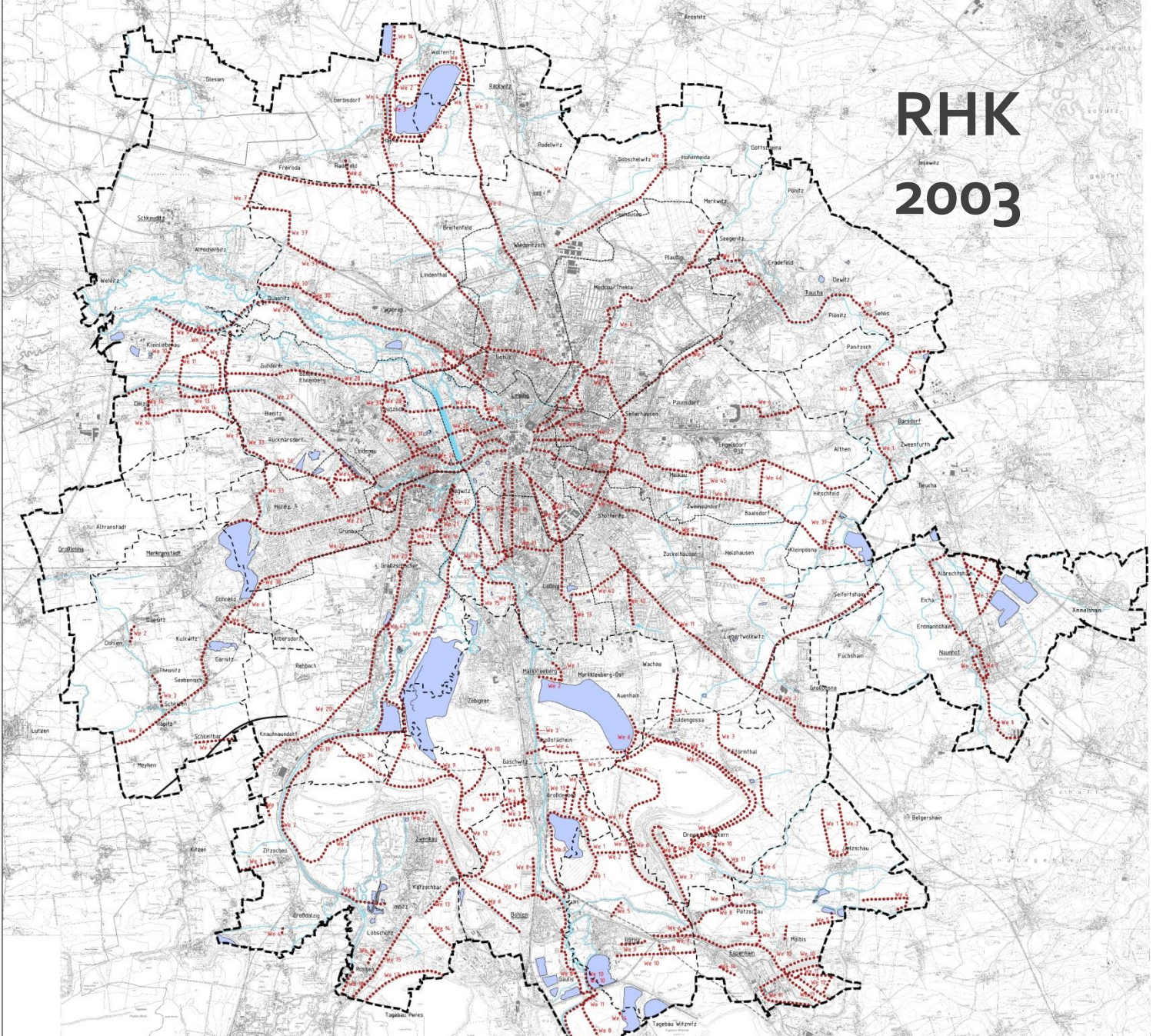
Die Radwanderkarte Grüner Ring Leipzig

# RHK 2003

## Handlungsfeld Naherholung und Tourismus

- Ausbau des Wegenetzes**
- Neubau von Wegen, Verbesserung Zustand, Beschürdung
  - We 1 Nummer der Maßnahme, gegliedert nach Kommune

- Sonstige Plandarstellungen**
- Stillegewässer (Teiche, Seen, naturnahe Freibäder)
  - ▬ Offene Fließgewässer
  - Bundesautobahn (Planung)
  - - - Gemeinde- und Stadtgrenze
  - ⋯ Stadtbezirksgrenzen von Leipzig
  - ▬ Aktionsraum des Grünen Ringes
  - Route des "Äußeren Grünen Ringes" und des "Inneren Grünen Ringes"



### Übersichtsplan



**Stadt - Umland - Konferenz  
"Grüner Ring Leipzig"**  
Stadt Leipzig  
Neues Rathaus, Martin-Luther-Ring 4  
04109 Leipzig

Projekt-Nr. 02/028  
Plan-Nr. 6  
Stand: 08.2003

Maßstab:  
1:80000

### Fortschreibung des Regionalen Handlungskonzeptes "Grüner Ring Leipzig"

#### Vorhaben Wegenetz

Datum	Name
entw. Feb. 2003	Praetzel
bearb. August 2003	Praetzel
gpp. August 2003	
Verfasser:	
Macher: ...	
Skizze: ...	

**INGENIEURBÜRO HANKE**  
Bau- und Umweltplanung  
Polemier Straße 6b  
04827 Mochern  
Tel. (034292) 71 00 Fax (034292) 71 30 30



Darstellung auf der Grundlage der Topographischen Karte 1:25000 mit Genehmigung des Landesvermessungsamtes Sachsen, Genehmigungsnummer DN 220/02. Änderungen und thematische Ergänzungen durch den Herausgeber. Jede weitere Vervielfältigung bedarf der Erlaubnis des Landesvermessungsamtes Sachsen.



## Rundwanderweg um Leipzig, Oktober 2009, Begehung mit Herrn Lorenz



Juni 2009  
 Einweihung Rastplatz  
 und Wanderwege Neue Harth,  
 Markkleeberg





Juni 2010  
Die AG Wandern wandert.

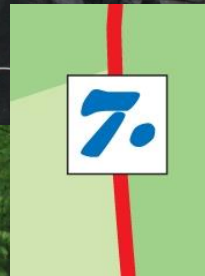


Gesine Sommer, AG-Leiterin Naherholung & Tourismus  
15. Stadt – Umland – Konferenz | 24.9.2010 | Kulturhaus Böhlen



September 2010  
15. SUK in Böhlen.

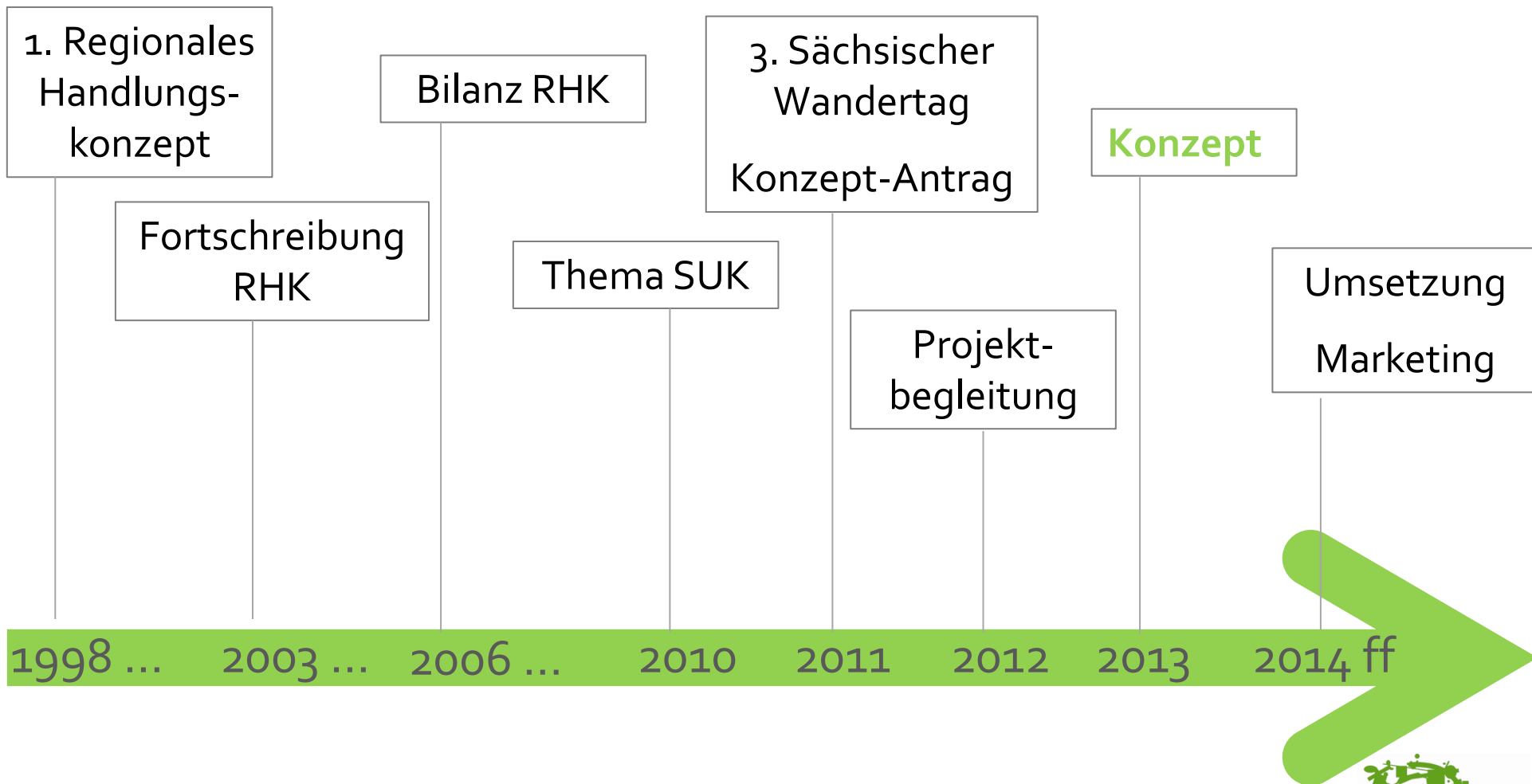




2011  
3. Sächsischer Wandertag  
in Markkleeberg

2013  
10. 7-Seen-Wanderung







## Seit 2010

- vor Ort gegangen
- Aufgabenstellung über 9 Monate intensiv in der AG mit der „Basis“ diskutiert und entwickelt
- Partner gesucht, Finanzierung ermöglicht

## Aufgabenstellung

- Konzeption eines angemessenen Wanderwegenetzes
- Erwanderbarkeit des Leipziger Umlandes verbessern
- Annäherung an die Qualitätskriterien Wanderbares Deutschland
- Kartierung der Wanderwege
- Handlungsempfehlungen für die betreffenden Kommunen

## **Projektträger**

Tourismusverein Sächsisches Burgen und Heidefeld | Auftraggeber,  
finanztechnische Abwicklung

## **Partner**

Landkreis Leipzig | Vorfinanzierung, Sachberichte

Grüner Ring Leipzig | Koordination und Leitung der Projekt begleitenden  
Arbeitsgruppe (AG Naherholung & Tourismus)

## **Finanzierung**

TVSBUHL e.V. [Richtlinie ILE 2007]

Grüner Ring Leipzig

Zweckverband Parthenaue

## **Bewilligungszeitraum**

Dez. 2011 – Sept. 2014



# Produkt

Entwicklungskonzept  
zur Erschließung touristischer  
Potenziale des Landtourismus  
im Bereich Wandern

