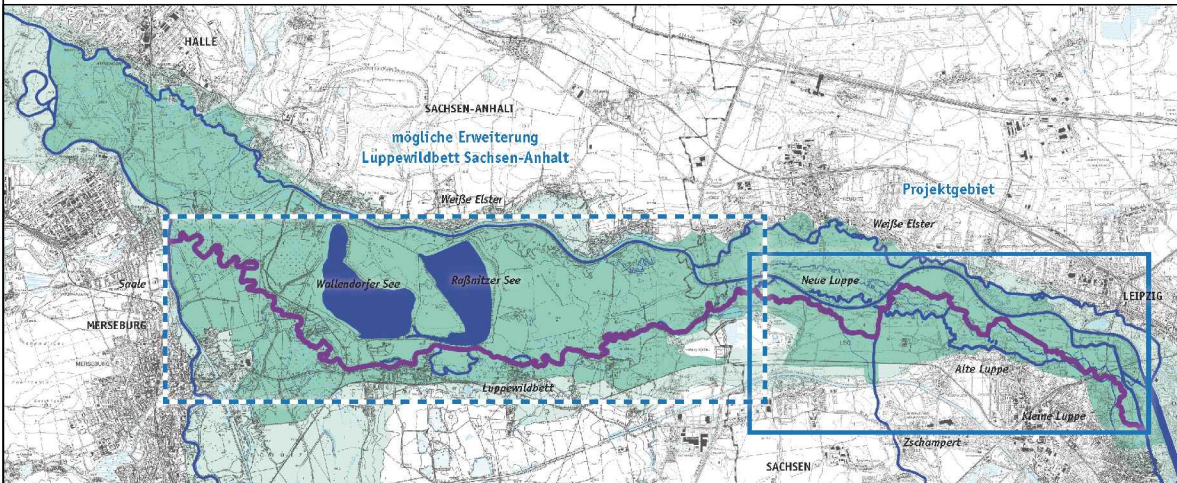






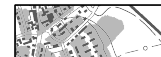


Projektteil 2:
Papitzer Lachen u.
Nördliche Altläufe der Luppe
(NABU Landesverband Sachsen e.V.)

Projektteil 1:
Südliche Altläufe der Luppe
(Stadt Leipzig u. Stadt Schkeuditz)





-  Vorhandene Gewässer
-  Elster-Luppe-Aue
-  Projektgebiet "Lebendige Luppe"
-  Suchraum nördliche Altläufe der Luppe
-  Suchräume südliche Altläufe der Luppe
1.BA / übrige BA
-  Auwald
-  Siedlungsgebiete

Kartengrundlage:
Topographische Karte des Landesvermessungsamtes Sachsen mit der Genehmigungsnummer 460/05.
Übernahme aus: bgmr, Voruntersuchung/ Machbarkeitsstudie zur Wiederherstellung ehemaliger Wasserläufe der Luppe.




Maßstab: ohne
Datum: 20.06.2012

Übersichtskarte Projektgebiet

Lebendige Luppe
Attraktive Auenlandschaft als Leipziger Lebensader - Biologische Vielfalt bringt Lebensqualität in die Stadt

Projektträgerschaft:
 Stadt Leipzig, Amt für Stadtgrün und Gewässer
  in Kooperation mit dem NABU Landesverband Sachsen e.V.

Gefördert durch das
 Bundesamt für Naturschutz mit Mitteln des Bundesministerium für Umwelt, Naturschutz und Reaktorsicherheit

 Bundesamt für Naturschutz
  Bundesministerium für Umwelt, Naturschutz und Reaktorsicherheit
  **leben.natur.vielfalt**
das Bundesprogramm