

GESCHÄFTSSTELLE

REGIONALES
HANDLUNGSKONZEPT

SCHLÜSSELPROJEKTE

UMSETZUNG

REVITALISIERUNG

BERGBAUFOLGELANDSCHAFTEN

GEWÄSSERVERBUND
SÜDRAUM

EXPO 2000


GEWÄSSERTOURISTISCHES
NUTZUNGSKONZEPT

REGIONALENTWICKLUNG

BOOT

LEITBILDER

15





Südraum Leipzig
Neuseenland @



@ als Bestandteil des Logos

Südraum Leipzig
Neuseenl@nd



@ als Bestandteil des Schriftzugs

Der lange Weg zum Corporate Design



LANDSCHAFT

UMWELTTECHNOLOGIE

WASSER





Erster Logo-Versuch





Herr
Bürgermeister Tschense
Stadt Leipzig



Grüner Ring Leipzig

1998



Herr
Landrat Dieck
Landratsamt Leipziger Land



Herr
Bürgermeister Dr. Klase
Stadt Markkleeberg



Frau
Bürgermeisterin Köpping
Gemeinde Großpösna



Herr
Bürgermeister Krasselt
Stadt Böhlen



Herr
Bürgermeister Kühnl
Stadt Rötha



Herr
Bürgermeister Blechschmidt
Stadt Schkeuditz



Herr
Bürgermeister Ehme
Stadt Zwenkau



Herr
Bürgermeister Frisch
Gemeinde Espenhain

1998



Herr
Bürgermeister Martin
Gemeinde Borsdorf



Frau
Bürgermeisterin Radon
Gemeinde Großlehna



Herr
Bürgermeister Dr. Schirmbeck
Stadt Taucha



Herr
Bürgermeister Woitscheck
Stadt Markranstädt



Heiko Rosenthal,
Bürgermeister Leipzig,
Sprecher des GRL



Dr. Gabriela Lantzschna,
Bürgermeisterin Großsöpsna,
AG-Leiterin Landschaft



Dr. Holger Schirmbeck,
Bürgermeister Taucha



Petra Köpping,
Landrätin Landkreis Leipziger Land



Jorg Enke, Bürgermeister
Schkeuditz



Manfred Freigang,
Bürgermeister Rackwitz



Ludwig Martin,
Bürgermeister Borsdorf



Andreas Dietze,
Bürgermeister Brandis



Uwe Herrmann,
Bürgermeister Naunhof



Michael Czupalla,
Landrat Landkreis
Deltitzsch



Angela Zabajnik, AG-
Leiterin Interkomm. Kom-
pensationsflächenmanag.



Gesine Sommer,
AG-Leiterin Naherholung
und Tourismus



Thomas Hagenow,
Bürgermeister
Belgershain



Dr. Bernd Klose,
Oberbürgermeister
Marktleebberg



Maria Gangloff,
Bürgermeisterin Böhlen



Dr. Lutz Bergmann,
AG-Leiter
Gewässer



Prof. Dr. Hans-Jochen
Schneider, AG-Leiter
Umwelttechnologie



Hans-Otto Voges,
AG-Leiter Landwirtschaft



Dittmar Haym,
Bürgermeister Rötha



Herbert Ehme,
Bürgermeister Zwenkau



Carina Radon,
Bürgermeisterin
Markranstädt



Niels Gormsen,
Dezernent a.D. und
Grünes-Ring-Urgestein



Heike König,
Geschäftsstelle Grüner
Ring Leipzig



Silvana Rückert,
Geschäftsführerin Auf-
bauwerk Region Leipzig

2006



2009

April 2011:
**Leipzig erhält
Sonderpreis im
Wettbewerb
„Bundeshauptstadt
für Biodiversität“
für den
*Grünen Bogen
Paunsdorf***

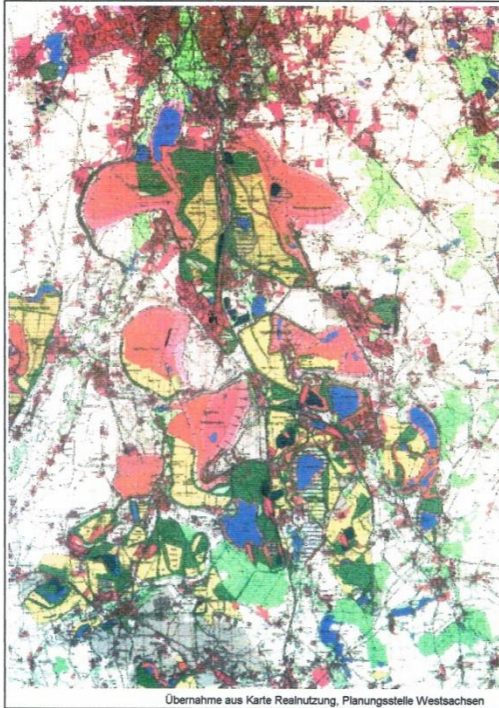
Ein Schlüsselprojekt des
Grünen Ringes Leipzig



REGIONALES ENTWICKLUNGS- UND HANDLUNGSKONZEPT

SÜDRAUM LEIPZIG


- Kurzfassung -



Übernahme aus Karte Realinutzung, Planungsstelle Westsachsen



Mai 2001



2001 / 2009



Kurzfassung

Fortschreibung REK Südraum Leipzig

im



**LEIPZIGER
NEUSEENLAND**



1998 / 2003

Das Regionale Handlungskonzept des Grünen Ringes Leipzig

Kurzdarstellung


Herausgegeben vom Grünen Ring Leipzig
November 1998

ANTONYM

Regionales Handlungskonzept des Grünen Ringes Leipzig



2006



LEIPZIGER
NEUSEEN
LAND



City of Leipzig

2008

Touristischer Gewässerverbund Leipziger Neuseenland

Auf acht Kursen die Gewässer der Region entdecken





Startseite

Aktuelles
Lies mich!

Gewässerverbund
Kurse
Angebote
Wissenswertes

Download
Kontakte & Links
Impressum



Kommunales Forum
Südraum Leipzig



Herzlich Willkommen

Der Touristische Gewässerverbund Leipziger Neuseenland begrüßt Sie auf seiner offiziellen Internetseite.

Eine Region ist im Wandel. Aus dem einst bergbaulich geprägten Industrieraum zwischen Bitterfeld, Delitzsch, Leipzig und Borna wird das Leipziger Neuseenland. Ein Verbund aus Fließgewässern und Seen mit rund 200 km schiffbaren Gewässern ist im Entstehen.

Unsere Internetseite informiert Sie über die Angebote, die der [Touristische Gewässerverbund](#) für Sie bereithält. Ob mit dem Kanu auf der Weißen Elster, einem [gewässerangepassten Boot](#) auf dem Karl-Heine-Kanal, auf einer Bootstour im Fahrgastschiff oder mit dem Segelboot auf den Seen - Entdecken Sie auf den acht verschiedenen [Kursen](#) des Gewässerverbundes das Leipziger Neuseenland.



Foto: Stadt Leipzig, Amt für Stadtgrün und Gewässer

Aktuelle Meldung: /
[Aktuelle Nachrichten](#)

Die Kurse des Touristischen Gewässerverbundes werden etappenweise eröffnet. Egal ob individuell oder als Fahrgast, wir halten für Sie die aktuellen und wichtigen Informationen auf dem Gewässerverbund bereit. Den aktuellen Umsetzungsstand, aktuelle Pegelstände, Gefahrenstellen, Öffnungszeiten an Schleusen und Schutzzeiträume für Abschnitte der Weißen Elster können Sie unter [Aktuelles](#) oder in den Karten abrufen. Bitte beachten Sie auch die besonderen Anforderungen und Regeln unter [Lies mich!](#) So wird Ihr Ausflug auf dem Wasser garantiert ein Erfolg und steht im Einklang mit unserem attraktiven und zugleich empfindlichen Gewässersystem.

2008

2009

Machbarkeitsstudie Erlebbarkeit der Parthe

Endbericht



März 2010

bgmr. Becker Giseke
Mehren Richard
Landschafts-
architekten

Auftraggeber:



Stadt Leipzig

Grüner Ring Leipzig
o/o Stadt Leipzig, Amt für Stadtgrün und Gewässer
Angela Zábajnik, Anke Krutzsch
Prager Straße 118-138
04317 Leipzig

In Zusammenarbeit mit:



Zweckverband Partheaue
Andreas Gumbrecht
Plaußiger Dorfstraße 23
04349 Leipzig

Bearbeitung:



Leipzig - Berlin
buero@bgmr.de
www.bgmr.de

Dr. Carlo W. Becker
Henrike Hahmann
Annette Mathias
Jörg Putkunz

Leipzig, März 2010

Durch das Sächsische Staatsministerium des Innern nach FR-Fleglo gefördert.

Potenzialanalyse für die Region Leipzig-Halle - Anbindung des Elster-Saale-Kanals an die Saale

Keine länderübergreifende Betrachtung mit den üblichen Planungsinstrumenten

Sachsen-Anhalt Planungsregion Halle:

Vorranggebiet für Natur und
Landschaft

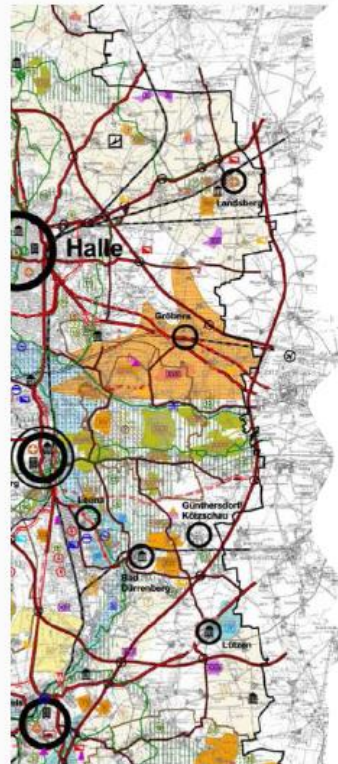
Vorsorgegebiet für Erholung

Relevanz für Hochwasserschutz
im Bereich der Saale und der
Weißen Elster

Umverlegungstrasse B 181 von
Günthersdorf nach Merseburg

Elster-Saale-Kanal nicht
dargestellt

Ausschnitt aus dem
Regionalen Entwicklungsplan
für die Planungsregion Halle,
Stand 2009



Sachsen Region Westsachsen

Vorranggebiet für Natur und
Landschaft im Bereich der
Elster-/Luppeaue mit
Schutzgebietsausweisungen

Vorranggebiet/Vorbehaltsgebiet
Landwirtschaft – überlagert
teilweise mit Ausweisung als
Regionaler Grünzug

Relevanz für vorbeugenden
Hochwasserschutz im Bereich
der Elster-/Luppeaue

Ausschnitt aus dem
Regionalplan Westsachsen,
Stand 2008









DIESER KÖRPER
trainiert
im Leipziger
Neuseenland!



lika Kell

Petra Köpping

Tagebau Espenhain





1993



2000



1999



2010



2005



Zwenkauer See

2009



2010





1980



2004



2004



2010

Schladitzer und Werbelineer See



Bild: Jens Schiller

Fockeberg, Leipzig



Bild: Alice Kube

Credit Suisse Uetlihof, Zürich



Bild: BfN

Bundesamt für Naturschutz, Bonn



Bild: Alice Kube

Straßenbahntrasse, Gera



Bild: Alice Kube

Fassadenbegrünung, Madrid



Bild: Jens Schiller

Porsche, Leipzig



Bild: culturtraeger

Urbaner Wald, Leipzig



Bild: Andreas Huth

Promenadenring, Leipzig



Bild: Torsten Wilke

Kinder und Natur, Leipzig

**Entdecken Sie unser
Waldkulturerbe!**

wald2011.de



**INTERNATIONALES JAHR
DER WÄLDER • 2011**



(Der) Schluss mit lustig

Streiflichter aus 15 Jahren

Wir wissen wo's lang geht.





Hindernisse...



...lassen uns kalt.



Wir sind völlig relaxed...

Wir finden immer
unseren Rhythmus...



**Wir waren schon
immer charmant...**





**Was
andere
mit Mühe
frei gelegt
haben....**



**Haben wir wieder
weggesperrt...**



Oder zugebaut.



Wir klauen Ideen.

**Wir lernen von
unseren Nachbarn!**







Wir sind aufmerksam...



Nicht zu
verachten!

Oh!
Lieber doch
nicht...





Eloquent sind wir auch.

Wir sind weltgewandt...



But our English
is under all pig!





**Wir können schon vieles alleine,
aber manchmal brauchen wir Hilfe...**



**Straßenende im
Tagebau!**

**Frei für Belegschaft des
Tagebaues Helitzsch-Südwest**

Wir machen Reklame.




**Wir haben viele
Freunde und Helfer...**



**Für unsere Ziele verrenken wir
uns schon mal...**


Unsre Heimat, das sind auch all
die Städte und Dörfer im grühünen Ring,
Unsre Heimat ist die Wiese in Rackwitz,
Das Korn auf dem Acker bei Taucha
Und die Seen zwischen Rötha und Zwenkau,
Und die Fische der Elster sind Heimat,
Und wir lieben die Heimat die schöne,
Und wir pflegen sie weil sie den Kindern gehört,
weil sie unseren Kindern gehööööört!

Wir können dichten...



Unsre Heimat, das sind auch all
die Städte und Dörfer im grühünen Ring,
Unsre Heimat ist die Wiese in Rackwitz,
Das Korn auf dem Acker bei Taucha
Und die Seen zwischen Rötha und Zwenkau,
Und die Fische der Elster sind Heimat,
Und wir lieben die Heimat die schöne,
Und wir pflegen sie weil sie den Kindern gehört,
Weil sie unseren Kindern gehööööört!

...und singen...



Hier ungefähr hätte
die Präsentation
zur Parthenaue sein sollen...



...und auch Pantomime.

**Wir können
uns immer
wieder neu
erfinden!**

Südraum Leipzig
Neuseenl@nd



@ als Bestandteil des Schriftzugs

**LEIPZIGER
NEUSEEN
LAND**



**LEIPZIGER
(NEU)SEEN
LAND**



**LEIPZIGER
NEUSEENLAND**





Wir bauen tolle Modelle !



Wir

können

überzeugen !



Wo issen denn?

**Sachsen-
Anhalt**



Sachsen



Sachsen



**Sachsen-
Anhalt**



Sachsen



Zweifeln...



...selber suchen...



...und finden...

**Darauf
einen...**



Sachsen-
Anhalt

Sachsen-
Anhalt

Sachsen

Sachsen

Sachsen

Länderübergreifende Freude



Na also !



**Mancher ist vielleicht froh, uns
von hinten zu sehen...**

**Aber von
vorne
sind wir
schöner...**





Danke für die
gute Zusammenarbeit
in den letzten 10 Jahren!

Grüner Ring Leipzig





Danke für die
gute Zusammenarbeit
in den letzten ~~10~~ Jahren!

Grüner Ring Leipzig



LEIPZIGER
NEUSEENLAND

Danke für die
gute Zusammenarbeit
in den letzten 15 Jahren!

Grüner Ring Leipzig

