

Leitbild Stadtwanderweg "Rund-um-Leipzig" (RUL) und "Wanderweg Grimma - Halle" (GH)

Langfristiges Ziel:

Rund-um-Leipzig-Wanderweg:

Maßnahmen mit Priorität:

- RUL 1:** Inszenierung der Containerfracht-Verladestation, Schaffung von Einblicken
- RUL 2:** Inszenierung der Porsche - Teststrecke mit der Kegelarhitektur und den Weiden mit Wildpferden als einzigartige Kulisse. Schaffung eines Podests / Turms, Sponsoringgespräch mit Porsche
- RUL 3:** Inszenierung des Messegeländes, direktes Vorbeiführen des Wanderwegs, Integration der Aussichtsrampe
- RUL 4:** Langfristig: Trennung Rad- und Wanderstrecken auch am Kulkwitzer See.

Westufer: Wanderstrecke, Ostufer: Radrouten, daher Verlegung des RUL an das Westufer durch den Pappelhain

RUL 5: Markierung der Stadtteile mit Willkommensschildern an den Stadtteilgrenzen ("Willkommen in Mockau") mit kurzer Vorstellung

RUL 6: Einteilung in Etappen, die an ÖPNV angebunden sind, Benennung und Themenzuweisung der Etappen (z.B.: Etappe 2: "Durchquerung Leipzig", Etappe 3: "Naturraum Leipzig", Etappe 4: "Wirtschaft Leipzig")

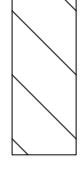

Wanderweg Grimma - Halle:

- GH 1:** Verlegung an den Störnthaler See und Westufer Markkleeberger See
- GH 2:** Einteilung in Etappen, die an ÖPNV angebunden sind, Benennung und Themenzuweisung der Etappen (z.B.: Etappe 4: "Durchquerung Leipzig" als Pendant zur Umrundung)
- GH 3:** Weiterführung ab Schkeuditz bis nach Halle

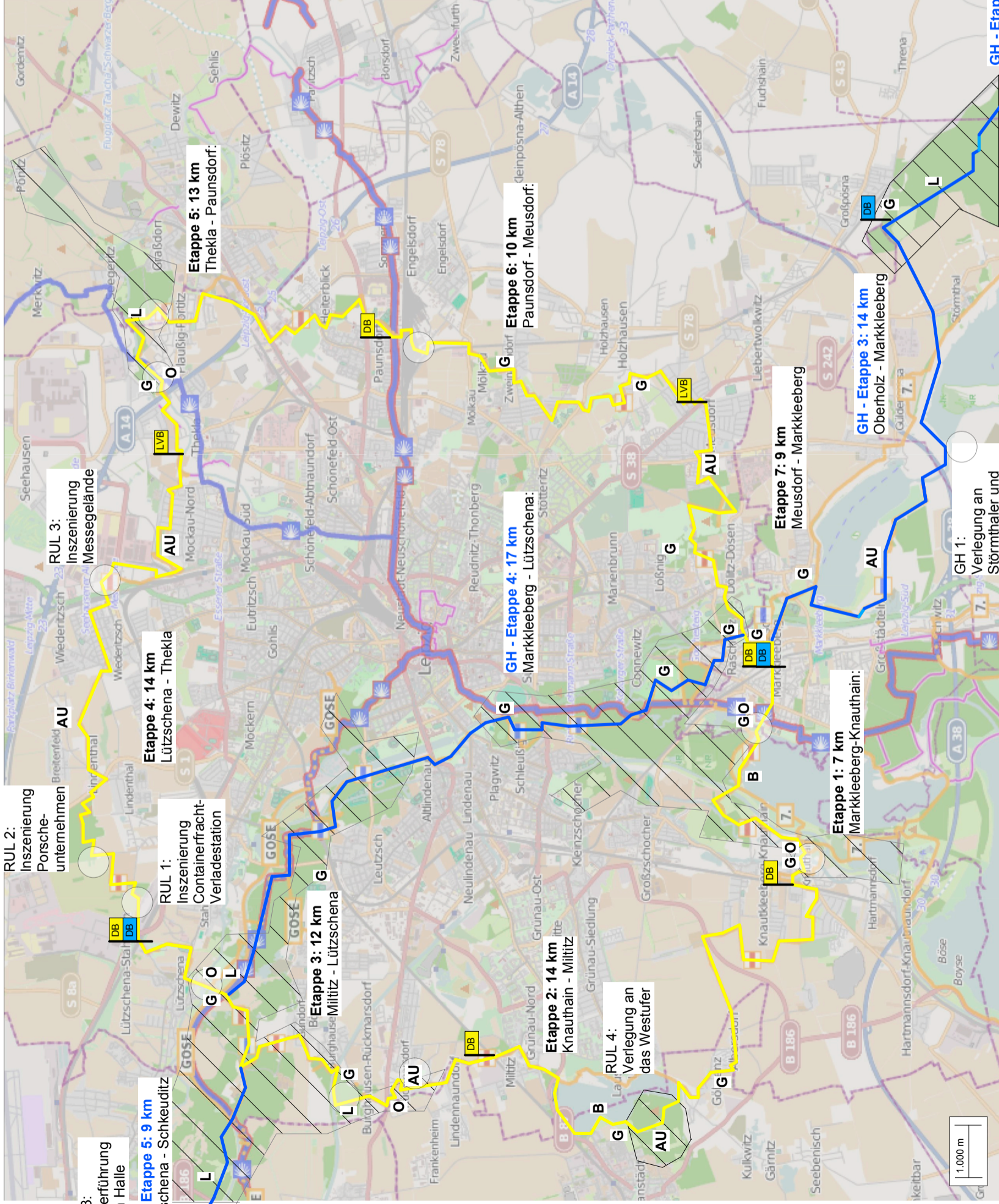
Kleinräumige Veränderung der Wegeverläufe zur Steigerung der Qualität und untergeordnete Einzelmaßnahmen sind in den jeweiligen Analysekarten der Gemeinden / Stadtteile dargestellt.

Legende

- AU:** Aussicht
- B:** Bademöglichkeit
- DB:** Deutsche Bahn
- G:** Gastronomie, Erfüllung Mindestkriterien
- L:** Lehrpfad
- O:** hist. Ortskern

-  hohes Landschaftspotential
-  Markante Orte

"Entwicklungskonzept zur Erschließung touristischer Potentiale des Landtourismus im Bereich Wandern"
 AG: TSBuHI e.V., AN: quartier vier,
 Dipl. Ing. C. Siebeck, Könnertstraße 21,
 04229 Leipzig, 0341 - 980 60 81
 Stand: August 2013
 Quelle Grundlagenkarte:
 "© OpenStreetMap contributors".



- GH - Etappe 2: 14 km**
Otterwisch - Oberholz
- GH - Etappe 1: 9 km**
Grimma - Otterwisch