

 **Grüner Ring**  
Region Bremen

Jutta Diekmann  
Kommunalverbund  
Niedersachsen/Bremen e.V.





# Projekte - Auszug

- **Regionalplanung/ Regionalentwicklung**
  - INTRA (Interkommunales Raumstrukturkonzept Region Bremen)
  - Demografischer Wandel
- **Einzelhandel**
  - Regionales Zentren- und Einzelhandelskonzept
  - Raumordnerischer Vertrag zur Steuerung großflächigen Einzelhandels
- **Naherholung**
  - **Grüner Ring Region Bremen**
- **Kultur**
  - GartenKultur - Musikfestival



# Rückblick – Der Anfang

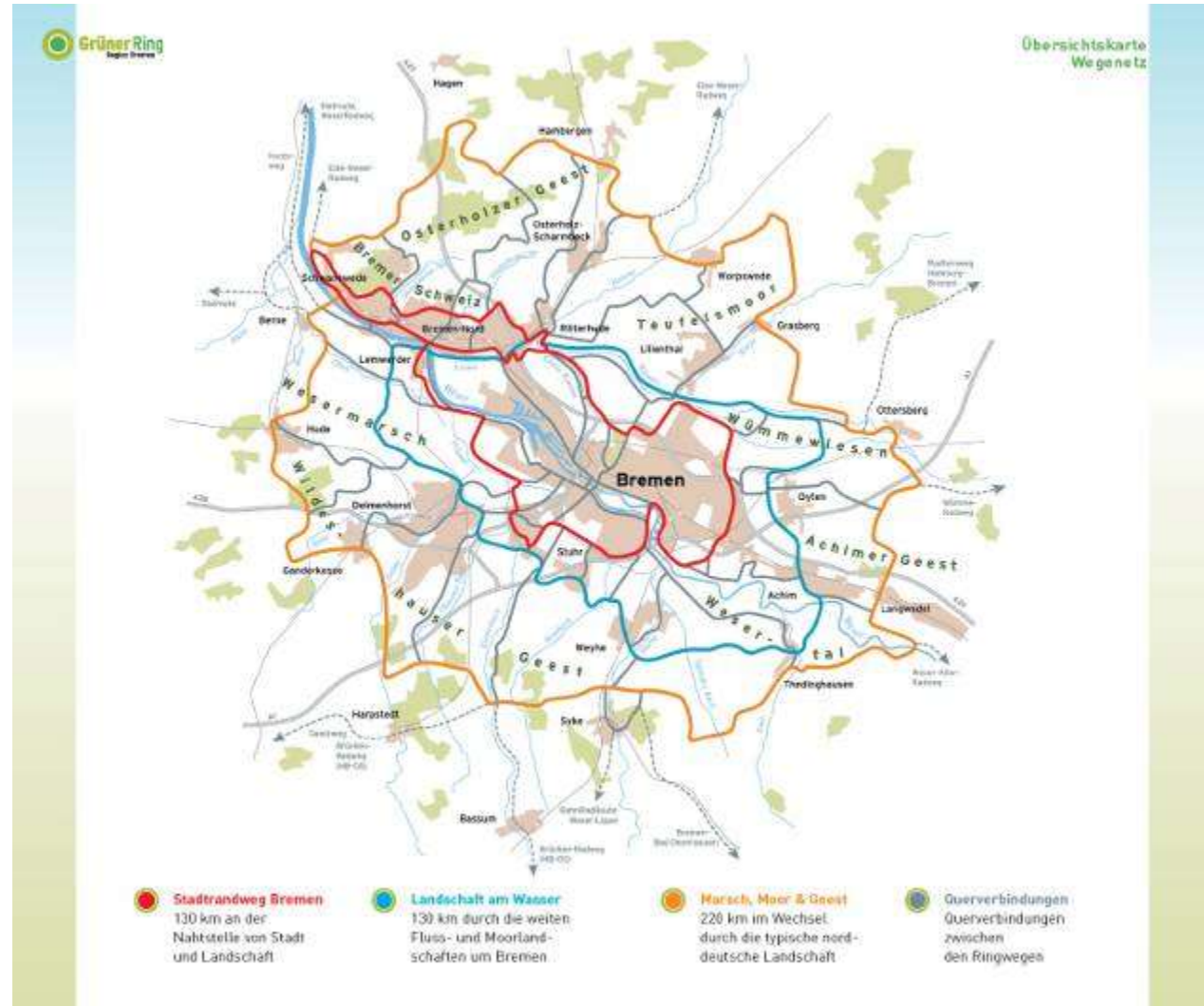
- 1997 erste Ideen für einen Grünen Ring in Bremen (Beispiel Grüner Ring Hannover)
- 2003 Eröffnung Grüner Ring Region Bremen  
Radwegenetz als Symbol für mehr Miteinander in der Region, Stärkung der regionalen Identität
- regionales Gemeinschaftsprojekt zur Förderung der regionalen Naherholung, länderübergreifend
- Beteiligte: 23 Städten und Gemeinden und 6 Landkreisen in Niedersachsen sowie die Freie Hansestadt Bremen



# Übersichtskarte

Darstellung der vielfältigen Landschaft in und um Bremen

800 km Wegenetz  
verknüpft mit über  
30 Bahnhöfen




# Aufgaben



- Veranschaulichung der prägnanten Landschaften in und um Bremen als besondere Qualität der Region: Stadt am Fluss, Marsch, Moor und Geest, Öffentlichkeitsarbeit
- Schaffung von Infrastruktur
- Schaffung von Informationsmaterial
- Weiterentwicklung des Grünen Rings
  
- Touristisches Marketing durch der Städte, Gemeinden, Landkreise und regionalen Tourismusorganisationen

# Informationsmaterial



Radwanderkarte  
mit Begleitheft



Internetseite

# Infrastruktur



130 km an der Nahtstelle  
von Stadt und Landschaft



130 km durch die weiten  
Fluss- und Moorlandschaften  
um Bremen




220 km im Wechsel durch die  
typische norddeutsche  
Landschaft



Einheitliche Beschilderung in der Region



# Infrastruktur




**Grüner Ring**  
Region Bremen

**Rede Grün... und vieles mehr!**


Wiederholte Absätze in der ersten Spalte des linken Bereichs, die den Inhalt der Infotafel beschreiben.

**Landkarten der Region**



**Grüner Ring**  
Region Bremen

**Infotafeln in den Städten und Gemeinden**



**Grüner Ring**  
Region Bremen

**Infotafeln in den Städten und Gemeinden**

**Hilke**

Die Hilke ist ein Ortsteil der Gemeinde... (Text describing the location and history of Hilke).

**Wald**

Der Wald ist ein wichtiger Bestandteil der Landschaft... (Text about the forest's role in the region).


**Wasser**

Das Wasser ist ein wertvolles Gut... (Text about water resources and management).

**Grüner Ring**  
Region Bremen

**Infotafeln in den Städten und Gemeinden**

**Landkarten der Region**



**Grüner Ring**  
Region Bremen

**Infotafeln in den Städten und Gemeinden**

**Grüner Ring**  
Region Bremen

**Infotafeln in den Städten und Gemeinden**

**Hilke**

Die Hilke ist ein Ortsteil der Gemeinde... (Text describing the location and history of Hilke).

**Wald**

Der Wald ist ein wichtiger Bestandteil der Landschaft... (Text about the forest's role in the region).


**Wasser**

Das Wasser ist ein wertvolles Gut... (Text about water resources and management).

**Grüner Ring**  
Region Bremen

**Infotafeln in den Städten und Gemeinden**

**Landkarten der Region**



**Grüner Ring**  
Region Bremen

**Infotafeln in den Städten und Gemeinden**

**Grüner Ring**  
Region Bremen

**Infotafeln in den Städten und Gemeinden**

**Hilke**

Die Hilke ist ein Ortsteil der Gemeinde... (Text describing the location and history of Hilke).

**Wald**

Der Wald ist ein wichtiger Bestandteil der Landschaft... (Text about the forest's role in the region).

**Wasser**


Das Wasser ist ein wertvolles Gut... (Text about water resources and management).

**Grüner Ring**  
Region Bremen

**Infotafeln in den Städten und Gemeinden**

Infotafeln in den Städten und Gemeinden

# Routen und Veranstaltungen



Themenroute,  
Bremen



Routen für Zielgruppen,  
ADFC



Sonderbeilage  
Tageszeitung Weser-Kurier

# Organisation und Finanzierung

- Projektleitung durch Kommunalverbund mit Unterstützung durch Bremen (Senator für Umwelt, Bau, Verkehr und Europa)
- Einbindung Beteiligter bei Bedarf, keine regelmäßigen Treffen
- Kostenaufwand für Beschilderung, Informationsmaterialien etc. bisher 533.000 Euro  
(EU-Förderung, Landesförderung, Eigenmittel der Kommunen)
- bisher kein Etat für laufende Kosten und Kernaufgaben



# Ausblick - Entwicklung

## Kurzfristig

### 1. Bestand

- Optimierung interne Projektorganisation inkl. Sicherung der Finanzierung von Kernaufgaben
- Optimierung Beschilderung, Beschilderungskontrolle und Instandhaltung
- Routenoptimierung



### 2. Erweiterung Internet

- Erweiterung um Darstellung der Städte und Gemeinden und Sehenswürdigkeiten (POI)
- Einrichtung Navigator für kartografische Darstellung



# Ausblick - Entwicklung

## Mittelfristig

Überlegungen zur Weiterentwicklung derzeit in Richtung:

### 1. Naherholung und Freizeit

- Gesamtdarstellung der Stadtregion und ihrer Naherholungsangebote
- Grundlage für touristische Angebote und Marketing der Region (Kombination Radtourismus und Städtetourismus)



### 2. Flächenplanung

- Plattform für regionale Landschaftsentwicklung

# Kontakt

Kommunalverbund Niedersachsen/Bremen e.V.

Geschäftsstelle

Delmegarten 9

27749 Delmenhorst

Telefon +49 (0) 4221/ 9 81 24 – 0

Fax +49 (0) 4221/ 9 81 24 – 99

[www.kommunalverbund.de](http://www.kommunalverbund.de)

[info@kommunalverbund.de](mailto:info@kommunalverbund.de)

Jutta Diekmann

Planung und Projektmanagement

[diekmann@kommunalverbund.de](mailto:diekmann@kommunalverbund.de)